

# 安佐市民病院の建替え 進捗状況

令和元年5月9日

地方独立行政法人広島市立病院機構

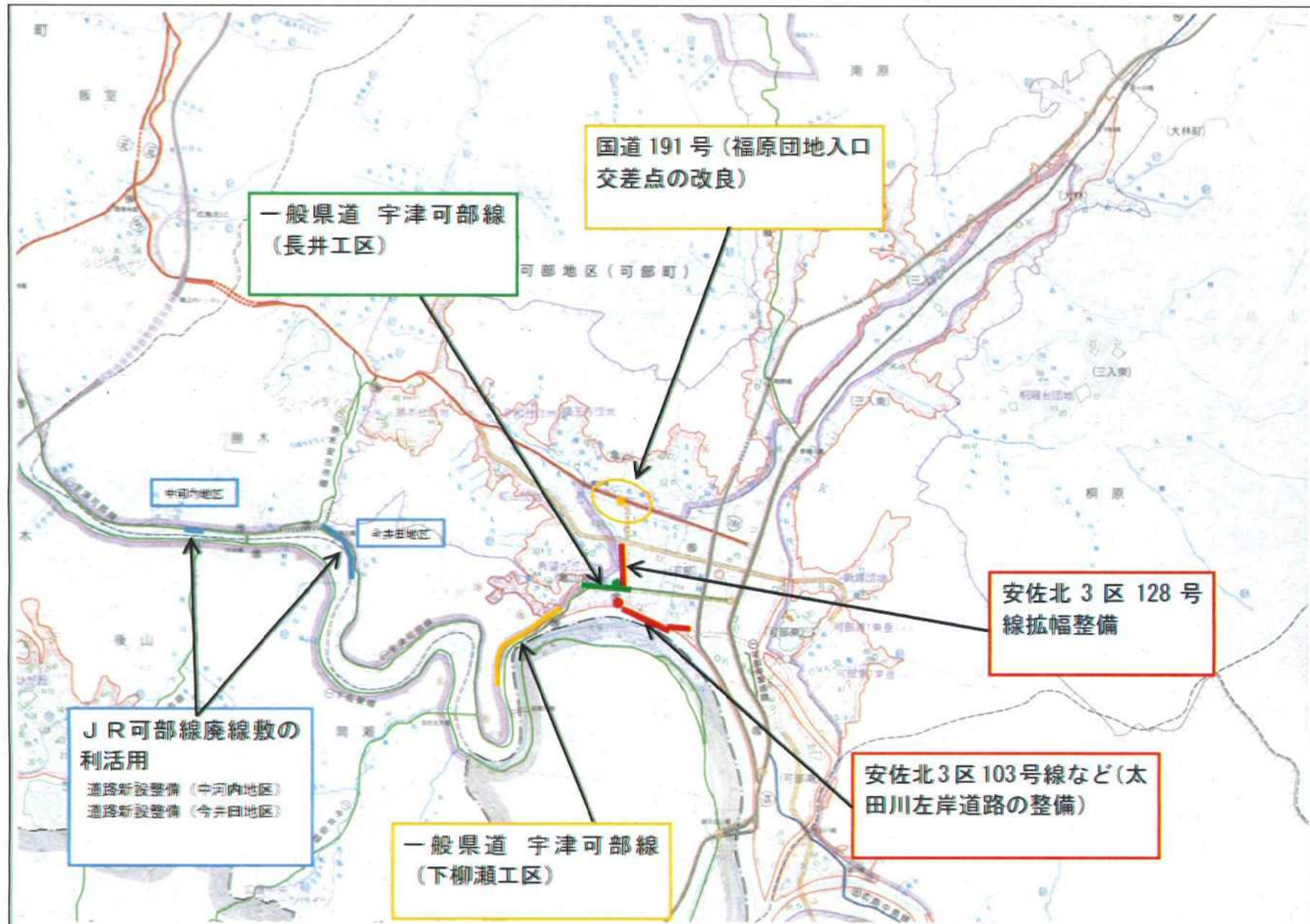
- 1 敷地の整備状況（土地区画整理事業）
- 2 アクセス道路の整備（安佐北区役所）
- 3 バス便の整備
- 4 駅前交通広場の整備（土地区画整理事業）
- 5 駐車場の整備
- 6 実施設計のイメージ

# 1 敷地の整備状況(土地区画整理事業)





## 2 アクセス道路の整備(安佐北区役所)



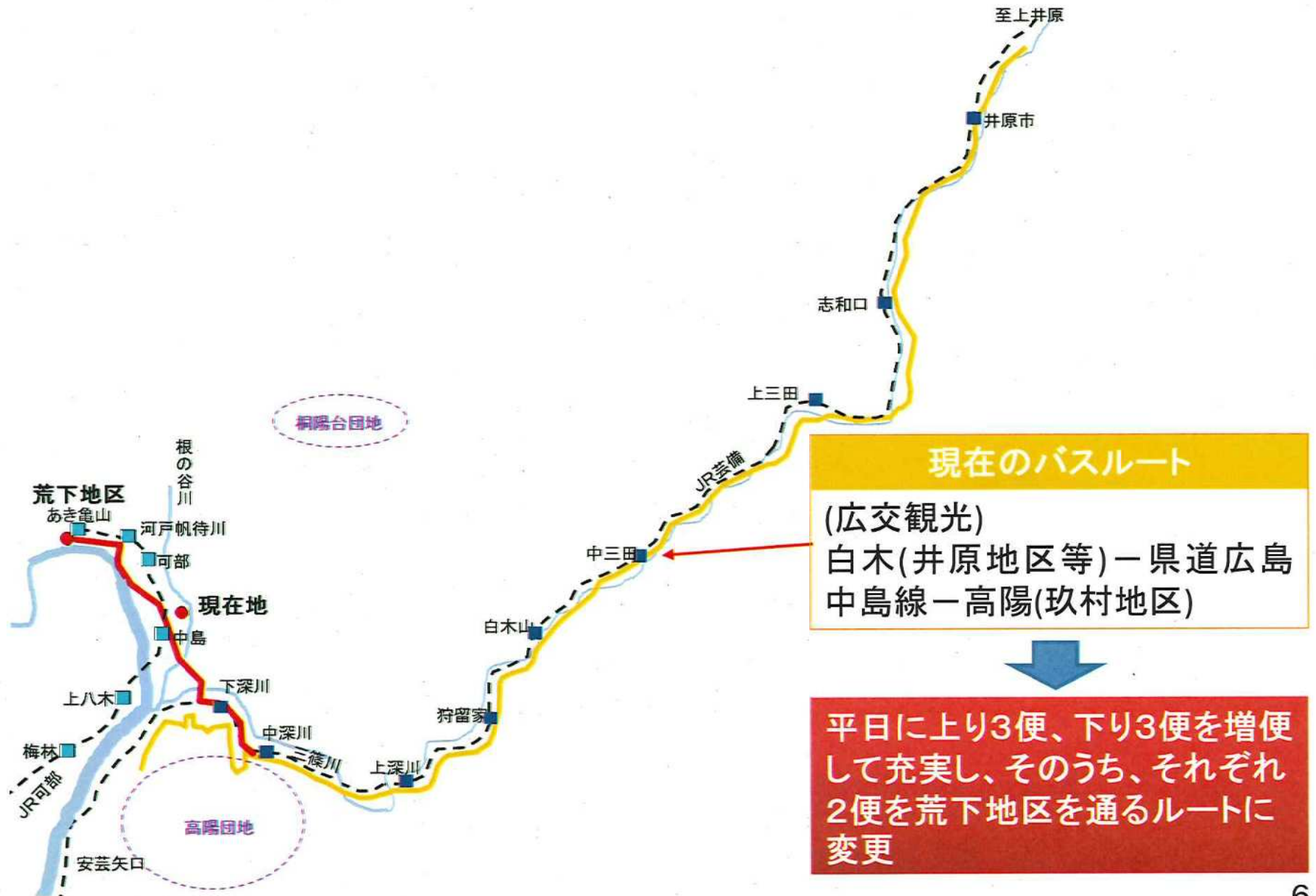
### 今後の整備スケジュール(予定)

路線名	2019年度	2020年度	2021年度
安佐北3区103号線など (太田川左岸道路)		用地取得、工事	供用開始
一般県道宇津可部線 (長井工区)	用地取得、工事	供用開始	
一般県道宇津可部線 (下柳瀬工区)		設計、用地取得、工事	供用開始
JR可部線廃線敷 (今井田地区)		設計、工事	供用開始
国道191号 (福原団地入口交差点)		設計、用地取得、工事	供用開始
安佐北3区128号線	工事	供用開始	
可部大毛寺線	工事	供用開始	
高陽可部線	工事	供用開始	

### 3 バス便の整備

バス便の整備については、  
広島市やバス事業者等と協議しながら、  
今後、具体的な内容を決定していきます。

# ○白木地区のバス便の整備【白木街道ルート】





# ○白木地区・可部地区のバス便の整備

## 【可部街道ルート】

### 現在のバスルート

(備北交通)  
吉田営業所—白木・志屋—国道183号—安佐市民病院(現在地)



全便を荒下地区を通るルートに変更

至井原

### 現在のバスルート

(広島交通)  
桐原—国道183号—可部駅前・上原

一部の便を荒下地区を通るルートに変更

狩留家





# ○高陽地区のバス便の整備

## 現在のバスルート

(広島交通)  
広島市内—高陽地区—県道広島中島線—国道54号—桐陽台  
(一部高陽地区止まり)



一部の便を荒下地区を通るルートに変更

## 現在のバスルート

(現行バス便なし)



高陽地区—荒下地区を運行する病院独自のバス便の新設



# ○安佐地区のバス便の整備



# ○ 可部地区のバス便の整備 【周辺部ルート】





# ○ 可部地区のバス便の整備【中心部ルート】

現在のバスルート

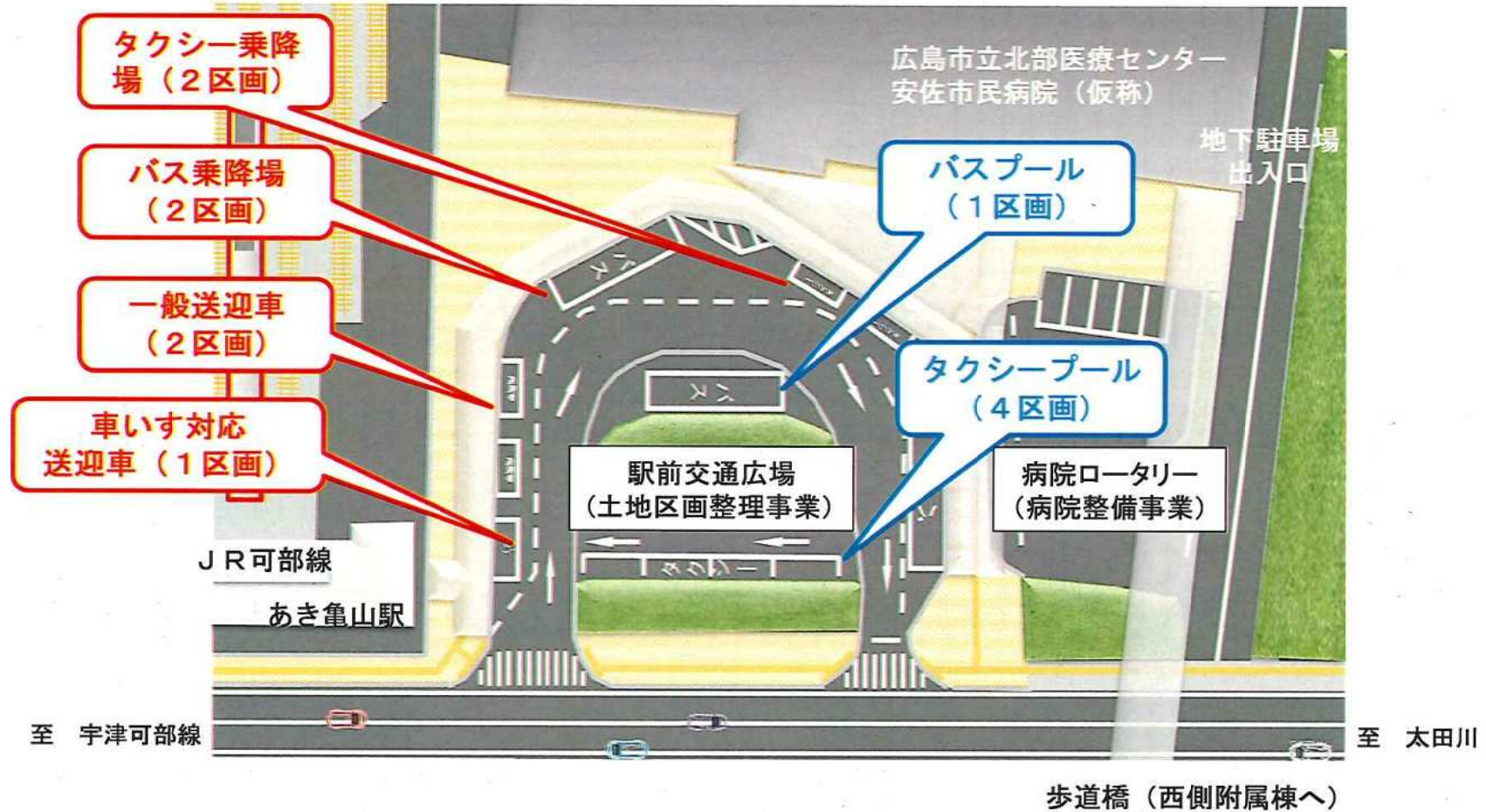
(現行バス便なし)

国道183号、国道191号を通るバスと荒下地区の病院とをつなぐ病院独自の「巡回バス」の新設





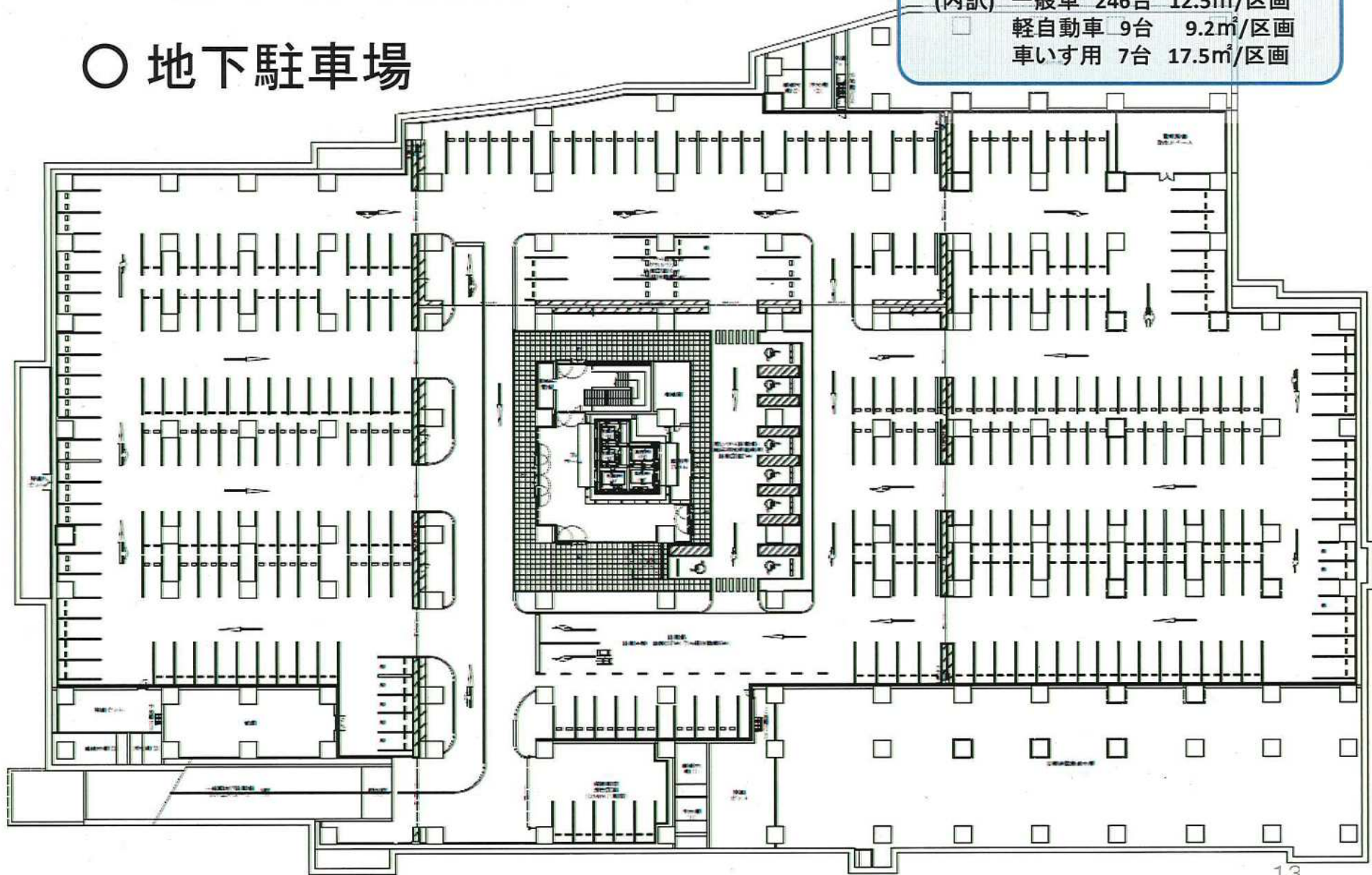
## 4 駅前交通広場の整備(土地区画整理事業)



# 5 駐車場の整備

## ○ 地下駐車場

患者・見舞者用駐車台数 262台/399台  
(内訳) 一般車 246台 12.5m<sup>2</sup>/区画  
軽自動車 9台 9.2m<sup>2</sup>/区画  
車いす用 7台 17.5m<sup>2</sup>/区画





# ○ 西側平面駐車場

患者・見舞者用駐車台数 137台/399台  
(内訳) 一般車 132台 12.5㎡/区画  
車いす用 5台 17.5㎡/区画

